

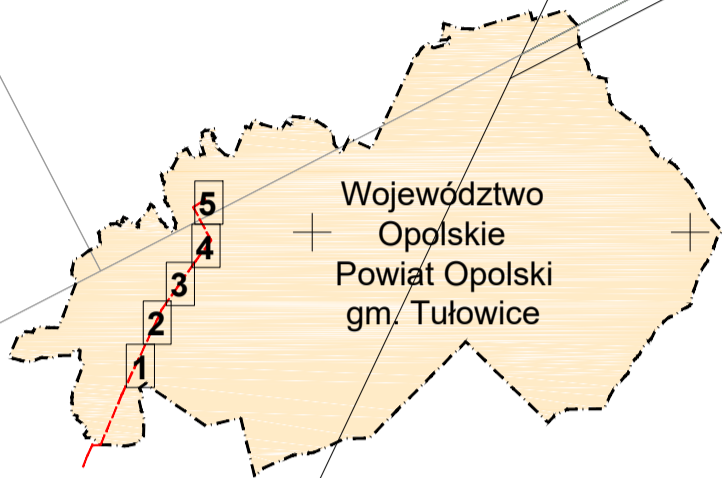


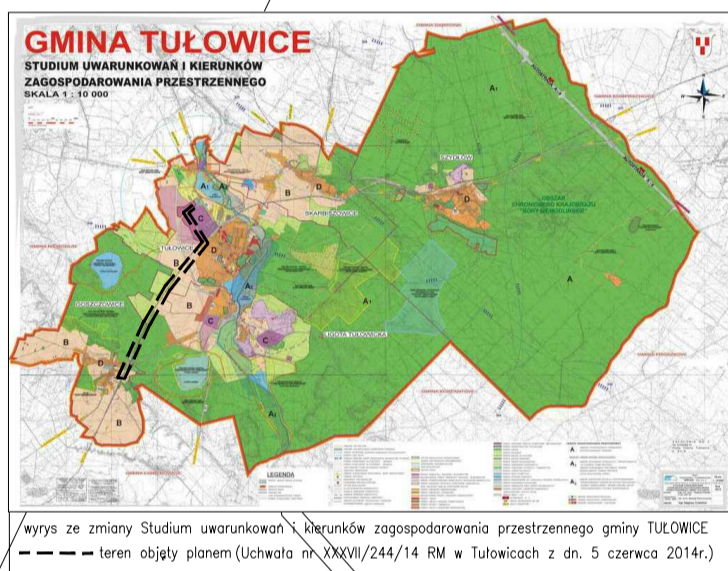
Miejscowy plan zagospodarowania przestrzennego linii elektroenergetycznej
110kV GPZ Hajduki - GPZ Tułowice na obszarze Gminy Tułowice



ŁĄCZENIE Z ARKUSZEM - 3



Województwo
Opolskie
Powiat Opolski
gm. Tułowice



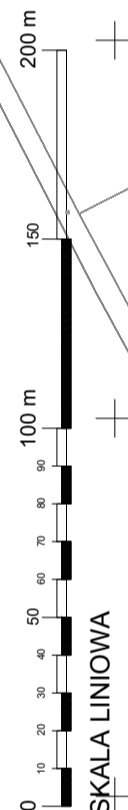
GMINA TUŁOWICE

STUDIUM UWARUNKOWAŃ I KIERUNKÓW
ZAGOSPODAROWANIA PRZESTRZENNEGO
SKALA 1 : 10 000

wyrys ze zmiany Studium uwarunkowań i kierunków zagospodarowania przestrzennego gminy TUŁOWICE
--- teren objęty planem (Uchwała nr XXXVI/244/14 RM w Tułowicach z dn. 5 czerwca 2014r.)

ARKUSZ nr 2
ZAŁĄCZNIK NR 1
DO UCHWAŁY NR RADY MIEJSKIEJ W TUŁOWICACH
DNIA

E4



SKALA LINIOWA

Legenda:

Obowiązujące ustalenia rysunku planu	
	granica obszaru objętego planem
	linie rozgraniczające tereny o różnym sposobie zagospodarowania
	pas technologiczny o szerokości 20 m dla linii napowietrznej WN
	wymiarowanie podane w metrach
	symbol literowy przeznaczenia terenu i numer wyróżniający
Przeznaczenie podstawowe terenów	
	tereny infrastruktury technicznej linii 110kV
Oznaczenia informacyjne	
	orientacyjny przebieg projektowanej linii kablowej 110 kV
	orientacyjny przebieg projektowanej linii napowietrznej 110 kV
	BIURO URBANISTYCZNO-ARCHITEKTONICZNE "ARPLAN" s-ka z o.o.
Rys. planu: 2	SKALA 1:2000
RYСУNEK PLANU	
GM. TUŁOWICE	URBS.
Temat: Miejscowy plan zagospodarowania przestrzennego linii elektroenergetycznej 110 kV GPZ Hajduki – GPZ Tułowice na obszarze Gminy Tułowice	
Zamawiający: GMINA TUŁOWICE 49–130 Tułowice, ul. Szkolna 1.	Data: 2019
Projektant: mgr inż. arch. Jakub Tomiczek	
Współpraca: mgr Anna Jasińska	

ŁĄCZENIE Z ARKUSZEM - 1

SKALA
1 : 2000