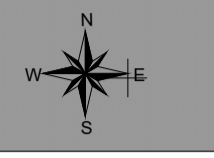

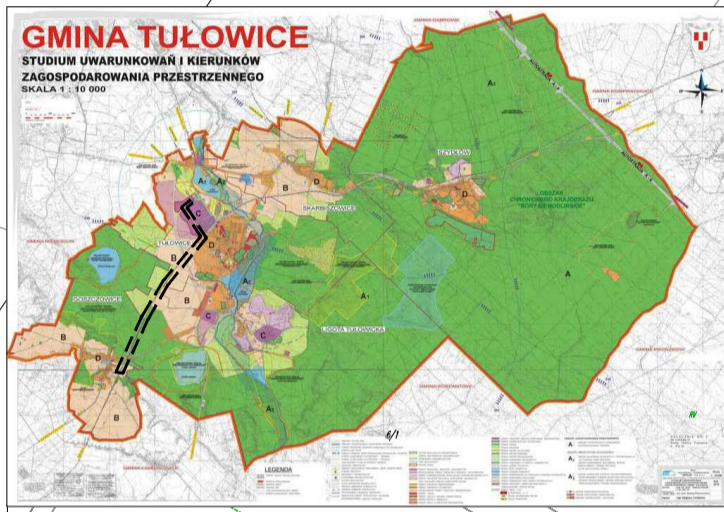


Miejscowy plan zagospodarowania przestrzennego linii elektroenergetycznej 110kV GPZ Hajduki - GPZ Tułowice na obszarze Gminy Tułowice

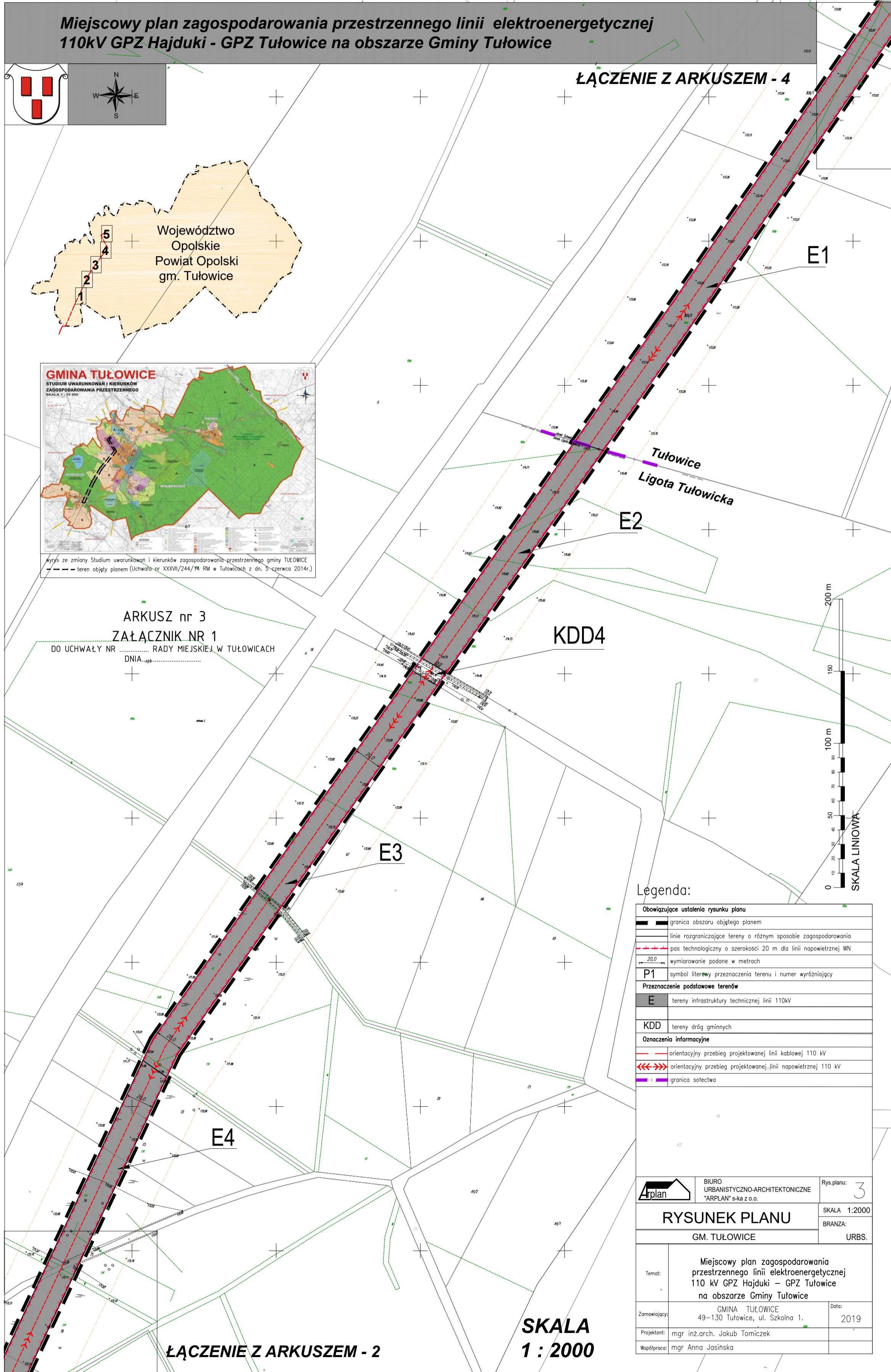


Województwo Opolskie
Powiat Opolski
gm. Tułowice



Wzrys ze zmiany Studium uwarunkowań i kierunków zagospodarowania przestrzennego gminy TUŁOWICE
--- teren objęty planem (Uchwała nr XXXVII/244/14 RM w Tułowicach z dn. 5 czerwca 2014r.)

ARKUSZ nr 3
ZAŁĄCZNIK NR 1
DO UCHWAŁY NR RADY MIEJSKIEJ W TUŁOWICACH
DNIA...app.....



Legenda:

Obowiązujące ustalenia rysunku planu	
	granica obszaru objętego planem
	linie rozgraniczające tereny o różnym sposobie zagospodarowania
	pas technologiczny o szerokości 20 m dla linii napowietrznej WN
	wymiary podane w metrach
	symbol literowy przeznaczenia terenu i numer wyróżniający
Przeznaczenie podstawowe terenów	
	tereny infrastruktury technicznej linii 110kV
	tereny dróg gminnych
Oznaczenia informacyjne	
	orientacyjny przebieg projektowanej linii kablowej 110 kV
	orientacyjny przebieg projektowanej linii napowietrznej 110 kV
	granica sekcowa

	BIURO URBANISTYCZNO-ARCHITEKTONICZNE "ARPLAN" s-ka z o.o.	Rys. planu: 3
RYSUNEK PLANU		SKALA 1:2000
GM. TUŁOWICE		BRANZA: URB.
Temat: Miejscowy plan zagospodarowania przestrzennego linii elektroenergetycznej 110 kV GPZ Hajduki – GPZ Tułowice na obszarze Gminy Tułowice		
Zamawiający: GMINA TUŁOWICE 49-130 Tułowice, ul. Szkolna 1.	Data: 2019	
Projektant: mgr inż. arch. Jakub Tomiczek		
Współpraca: mgr Anna Jasińska		

SKALA 1 : 2000

ŁĄCZENIE Z ARKUSZEM - 2